



Gemeinde Oberentfelden
Dorfstrasse 7
5036 Oberentfelden
Tel: 062 / 737 51 50

Für dieses Dokument und dessen Inhalt behält sich der jeweils zuständige Datenherr alle Rechte vor. Die Weiterverwertung der Inhalte zum Zwecke der Bauplanung, der Auskunftserteilung an Dritte sind ohne dessen ausdrückliche Zustimmung verboten. Der rechtskräftige Zustand, die Aktualität und die Genauigkeit der Inhalte sind immer beim jeweiligen Datenherr nachzufragen. Höhenangaben sind vor jeder Anwendung zu überprüfen.
© geoPro Suisse AG, weitere Quellen: ©swisstopo und Daten des Kantons Aargau



Gemeinde: Oberentfelden
Landinformationssystem
Ausgabedatum: 09.01.2026

Original-Massstab: 1:500



Sie nutzen den WebGIS-Dienst der geoPro Suisse AG
Für Fragen zum Produkt kontaktieren Sie uns unter webgis@geoprosuisse.ch

6149

BAUHERR

EINGANG
21. Jan. 2026
Planung und Bau
Oberentfelden

Bauherr / Projektverfasser / Grundeigentümer:
Einwohnergemeinde Oberentfelden
Dorfstrasse 7
5036 Oberentfelden

Ort / Datum:

GEMEINDERAT OBERENTFELDEN


Yvette Körber,
Gemeindeammann
20. JAN. 2026

Florian Semmler,
Gemeindeschreiber

Legende:

-  Bestehend
-  Neu
-  Abbruch

① Standort Elektro-Pizzaofen

 <p>Planung und Bau Dorfstrasse 7 CH-5036 Oberentfelden T +41 62 737 51 71 planungundbau@oberentfelden.ch</p>		Bauvorhaben: Installation Elektro-Pizzaofen mit Abluftrohr im Speisesaal Gasthof Engel, Dorfstrasse 3, 5036 Oberentfelden			
		Plantitel: Situationsplan			
		Bauherr / Planverfasser: Einwohnergemeinde Oberentfelden, Dorfstrasse 7, 5036 Oberentfelden			
MST: 1:500	Plannummer: 20260112 - 01	Plangrösse: A3	Gezeichnet: André Uebelhart	Datum: 14.01.2026	Revidiert: ---