

Hochwasserschutznachweis

Dieses Dokument bildet einen integrierten Bestandteil der Baubewilligung und der Versicherungspolice der Aargauischen Gebäudeversicherung (AGV).



1 Grunddaten

1.1 Grund- und Gebäudeeigentümer/-in

(muss mit dem Eintrag im Grundbuch übereinstimmen)

Anrede

Name / Vorname ANLU Immobilien AG

Strasse / Nr. Aaraustrasse 18

PLZ / Ort 5036 Oberentfelden

Telefon (tagsüber) 079 937 75 24

E-Mail info@anluag.ch

1.2 Planer/-in / Projektverfasser/-in

Anrede

Name / Vorname reihlen architekten GmbH

Strasse / Nr. Tüsiweg 3

PLZ / Ort 5742 Kölliken

Telefon (tagsüber) 062 724 83 83

E-Mail info@reihlen-architekten.ch

1.3 Gebäude

Gemeinde Oberentfelden

Parzellen-Nr. 323

Zweckbestimmung Doppel Einfamilienhaus

(z.B. Einfamilienhaus, Einfamilienhaus mit angebauter Garage, freistehende Garage, Wohnhaus mit Scheune, Lagergebäude, Maschinenfabrik usw.)

Strasse Kirchfeldweg

Gebäude-Nr. 26

(nur bei Umbauten und Nutzungsänderungen)

Neubau Um- / Anbau

2 Gefahreneinstufung

2.1 Hochwasser

2.1.1 Innerhalb Bauzone: Gefahrenkarte Hochwasser (www.agv-ag.ch/gk)

Fliesstiefen (auf oder neben der Parzelle) gemäss Fliesstiefenkarten HQ100 und HQ300 in cm ankreuzen

	0 cm	bis 25	bis 50	bis 100	bis 150	bis 200	über 200	
HQ300	<input checked="" type="checkbox"/>							<div style="border: 1px solid black; padding: 5px;"> SD: Ziff. 4 unterschreiben (wenn HQ100 = 0 cm) </div> <div style="border: 1px solid black; padding: 5px; margin-top: 5px;"> HWSN: Ziff. 3 ausfüllen und unterschreiben </div>
HQ100	<input checked="" type="checkbox"/>							

2.1.2 Ausserhalb Bauzone: Gefahrenhinweiskarte Hochwasser (www.agv-ag.ch/gk)

Gefahrenhinweis für Parzelle vorhanden?

	nein	ja
Hinweis	<input checked="" type="checkbox"/>	<input type="checkbox"/>

2.2 Andere Überschwemmungsgefahren

2.2.1 Gibt es Hinweise auf eine Gefährdung durch bekannte Schäden oder vergangene Überschwemmungen? (Auskunft bei Gemeinde oder AGV)

	nein	ja
Hinweis	<input checked="" type="checkbox"/>	<input type="checkbox"/>

2.2.2 Gefährdungskarte Oberflächenabfluss (www.agv-ag.ch/gk)

Gefährdungshinweis auf oder neben der Parzelle vorhanden?

	nein	ja
Hinweis	<input type="checkbox"/>	<input checked="" type="checkbox"/>

3 Hochwasserschutznachweis (HWSN)

3.1 Objektschutz

3.1.1 Beschrieb der Objektschutzmassnahmen

Schutzhöhe inkl. Freibord über Terrain: _____ cm oder in Meereshöhe: _____ m ü.M.

3.1.2 Dokumentation der Objektschutzmassnahmen

Bezeichnung	Datum
1. Plan Überschwemmungsschutz (siehe Muster Seite 3)	_____
2.	_____
3.	_____
4.	_____

3.2 Sonderfall: Schutz wird durch übergeordneten Hochwasserschutz sichergestellt

3.2.1 Projekt rechtlich und finanziell gesichert? ja ► 3.2 vollständig ausfüllen nein ► 3.1 ausfüllen

Ausführende Behörde: _____ Fertigstellung bis: _____


3.2.2 Beschrieb übergeordneter Hochwasserschutz siehe Beilage:

3.2.3 Beschrieb Objektschutzmassnahmen in der Übergangszeit inkl. Notfallplanung ► 3.1 ausfüllen

3.3 Erklärung

Die vorgesehenen Schutzmassnahmen wurden mit hinreichenden Reserven geplant, um das Gebäude vor einem hundertjährigen Überschwemmungsereignis zu schützen (§ 36c BauV). Die Einwirkungen aus Überschwemmungen wurden bei der Baustatik berücksichtigt. Alle baulichen Massnahmen wurden im Hinblick auf die Auswirkungen für die Nachbarschaft untersucht. Es wird keine erhöhte Gefährdung der Nachbarparzellen verursacht (§ 52 Abs. 1 BauG).
 Bezüglich Hochwasserereignissen mit Wiederkehrperioden seltener als 100 Jahre (HQ300) werden in eigener Verantwortung Massnahmen zum Schutz des Objektes getroffen.
 Der Eigentümerschaft ist bewusst, dass die SIA-Norm 261/1 oder individuelle, hohe Risiken wesentlich höhere Schutzziele verlangen.

Datum; Unterschrift Eigentümer/-in:
 12.12.24 | 

Datum; Unterschrift Projektverfasser/-in:
 12.12.2024 | 

4 Selbstdeklaration (SD)

4.1 Erklärung

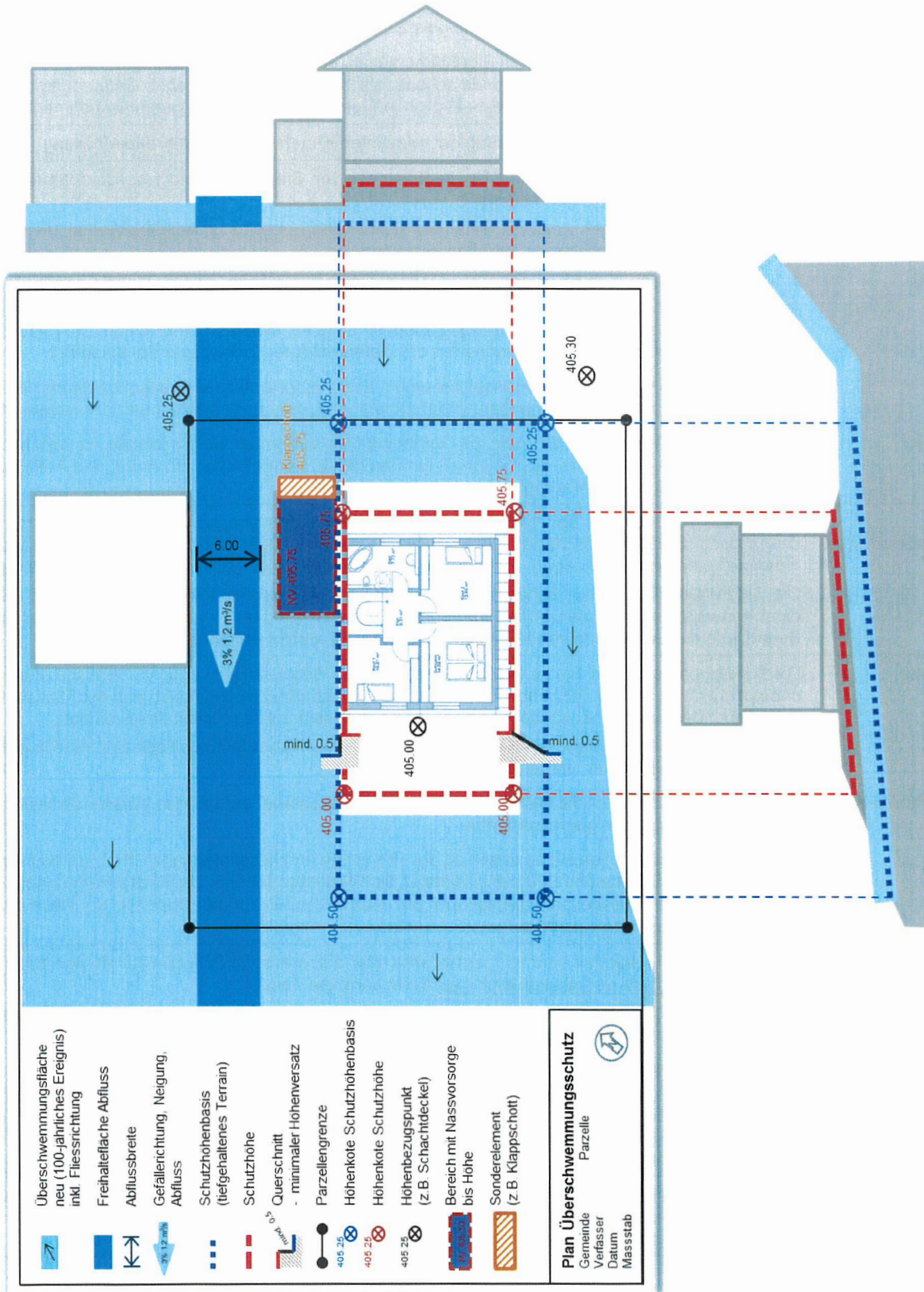
Die Eigentümerschaft ist sich über die Gefährdung ihrer Liegenschaft durch Hochwasserereignisse mit einer Wiederkehrperiode seltener als 100 Jahre (HQ300) bewusst. Sie wird in eigener Verantwortung Massnahmen zum Schutz des Objektes treffen.

Datum; Unterschrift Eigentümer/-in:
 /

5 Plan Überschwemmungsschutz

5.1 Darstellungsempfehlung Plan Überschwemmungsschutz

Die Darstellungsempfehlung eignet sich, um Objektschutzmassnahmen übersichtlich und plausibel darzustellen. Die vorgegebenen Planzeichen können ergänzt werden, soweit dies zur eindeutigen Darstellung des Planes erforderlich ist. Die verwendeten Planzeichen sind in der Legende zu erklären. Die zwei Ansichten sind nicht Inhalt des Planes Überschwemmungsschutz. Sie sollen lediglich die verwendeten Planzeichen veranschaulichen.



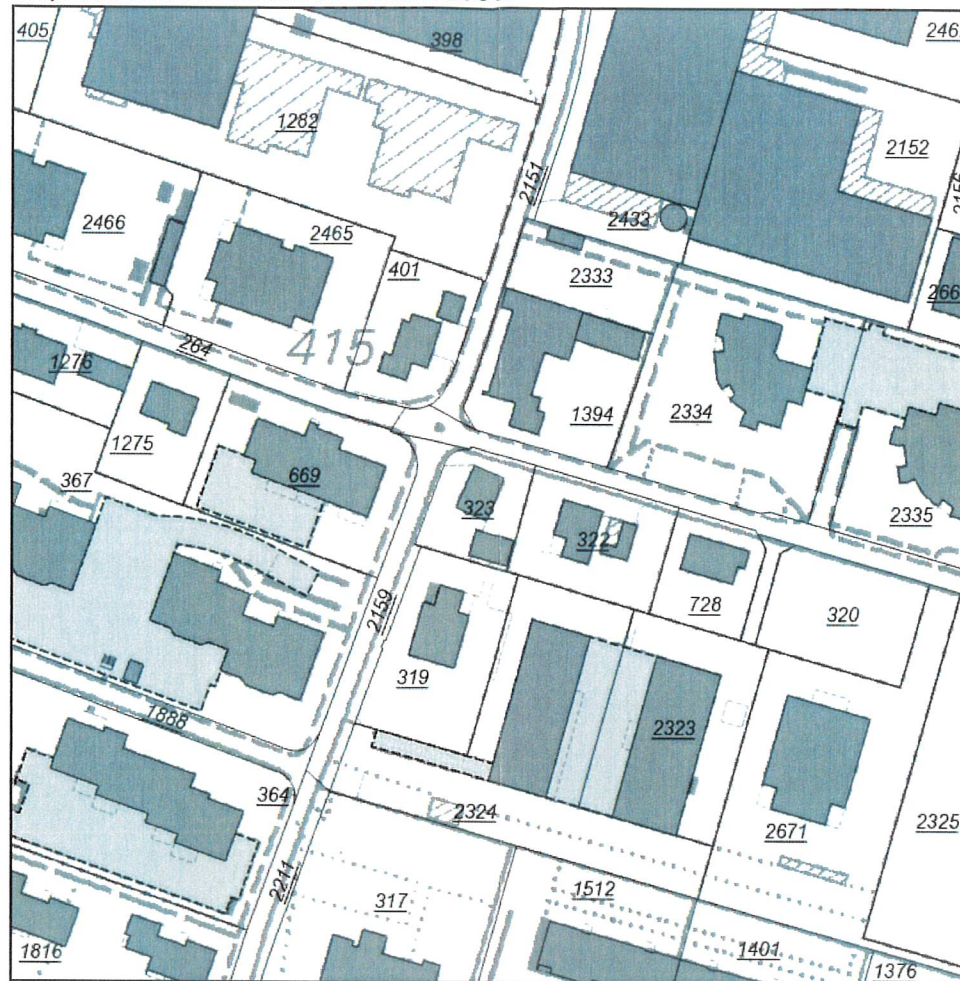
Glossar

Schutzziel	Mit dem Schutzziel wird das nötige Mass an Sicherheit definiert. Gemäss § 36c BauV sind die Schutzmassnahmen mindestens auf ein hundertjähriges Ereignis auszurichten. Dies entspricht auch den versicherungsrechtlichen Schutzzielen. Der Schutz am Gebäude vor einem dreihundertjähriges Hochwasserereignis (HQ300) wird in Eigenverantwortung realisiert. Die SIA-Norm 261/1 verlangt wesentlich höhere Schutzziele.
Hochwasserschutz-nachweis	Im Hochwasserschutznachweis ist darzulegen, mit welchen Massnahmen sichergestellt wird, dass ein hundertjähriges Überschwemmungsereignis zu keinem Gebäudeschaden führt.
Selbstdeklaration	Mit der Selbstdeklaration erklärt die Eigentümerschaft, dass sie die Gefährdung durch ein Hochwasserereignis mit einer Wiederkehrperiode seltener als 100 Jahre (HQ300, ohne Gefährdung bei HQ100) zur Kenntnis genommen hat und diesbezüglich in Eigenverantwortung Schutzmassnahmen ergreift.
www.agv-ag.ch/gk	Hier finden Sie eine Zusammenfassung der relevanten Karten für die Gefahrenbeurteilung.
Hochwasser	Die Gefahrenkarte Hochwasser liegt für die Bauzonen vor. Sie zeigt die Hochwassergefährdung, die von Bächen, Flüssen und Seen ausgeht. Ausserhalb der Bauzonen weist die Gefahrenhinweiskarte Hochwasser auf Gebiete hin, die bei einem Extremereignis von Hochwasser betroffen sein können.
Fliesstiefe	Entscheidend für die Anforderungen an den Hochwasserschutznachweis sind die Fliesstiefen bei einem hundertjähriges Ereignis (HQ100) auf oder neben der Parzelle. Relevant für den Hochwasserschutz in Eigenverantwortung (Selbstdeklaration) sind die Fliesstiefen beim HQ300. Die Fliesstiefen auf einer Parzelle sind in den Fliesstiefenkarten der Gefahrenkarte Hochwasser dokumentiert.
HQ100 HQ300	Abflussmenge in einem Fliessgewässer bei einem Ereignis, das statistisch gesehen einmal in 100 bzw. 300 Jahren erreicht oder überschritten wird (hundert- bzw. dreihundertjähriges Hochwasserereignis).
Bauverbot	Die Gefahrenkarte Hochwasser stellt die Gefahrenstufen dar. In der Gefahrenstufe rot (erhebliche Gefährdung bzw. Fliesstiefen über 2 m) gilt ein Bauverbot. Formell kann ein Antrag auf Aufhebung vom Bauverbot an die Baubewilligungsbehörde gestellt werden.
Andere Überschwemmungs-gefahren	Bei Starkregen kann auch spontan auf der Geländeoberfläche abfliessendes Regenwasser (Oberflächenabfluss) zu Gebäudeschäden führen. Hinweise auf eine Gefährdung ergeben sich z.B. aus vergangenen Überschwemmungen und den Schadenkarten der AGV (Auskunft bei Gemeinde oder AGV). Die Gefährdungskarte Oberflächenabfluss hat im Kanton Aargau rein informativen Charakter. Sie gibt einen Hinweis auf eine potenzielle Gefährdung. Die Gefährdung muss vor Ort überprüft werden. Bei Bedarf wird die Umsetzung von freiwilligen Schutzmassnahmen empfohlen.
Schutzhöhe	Die Schutzhöhe sagt aus, bis zu welcher Fliesstiefe das Gebäude dicht bzw. vor Wassereinwirkung unempfindlich ist und somit schadenfrei bleibt. Die Schutzhöhe errechnet sich aus der Fliesstiefe des massgebenden Szenarios, vor der das Gebäude sicher sein soll, zuzüglich des Freibords. Die Festlegung der Schutzhöhe für Ihr Bauprojekt sollte von einer fachkundigen Spezialistin oder einem fachkundigen Spezialisten vorgenommen werden.
Schutzhöhenbasis	Die Schutzhöhenbasis ist die Geländeoberfläche im Endzustand, auf der das Wasser abfließt und von der aus die Schutzhöhe gemessen wird.
Freibord	Das Freibord ist der nötige Höhenzuschlag zur Fliesstiefe (s. Fliesstiefenkarte). Es bestimmt die schlussendliche Schutzhöhe und berücksichtigt die Fliessenergiehöhe. Die Fliessenergiehöhe ist abhängig von der Fliessgeschwindigkeit und dem Aufprallwinkel auf das Objekt. In der Norm SIA 261/1 sind die Höhenzuschläge geregelt.
Objektschutz-massnahmen	Zum Schutz von Gebäuden sind nur permanente oder automatische Schutzmassnahmen zulässig. Die Plattform www.schutz-vor-naturgefahren.ch bietet konkrete Tipps. Die umgesetzten Massnahmen sind durch den/die Gebäudeeigentümer/-in funktionstüchtig zu erhalten. Stellen Sie die definierte Schutzhöhe für das Gebäude zukünftig sicher.
Nasse Vorsorge	Unter nasser Vorsorge sind Schutzkonzepte zu verstehen, welche eine Überschwemmung von Gebäudeteilen zulassen, aber Schäden durch die Wahl geeigneter Baustoffe (wasserfeste Materialien) und durch angepasste Nutzungen (kein Personenrisiko) verhindern. Die Baustatik des überschwemmten Bereichs muss für die besonderen Belastungen geeignet sein. Nach einer Überschwemmung sind nur Reinigungsarbeiten nötig.
Übergeordneter Hochwasserschutz	Auskünfte über geplante Massnahmen des übergeordneten Hochwasserschutzes (Rückhaltebecken, Bachverbauungen etc.), welche Auswirkungen zugunsten Ihrer Parzelle haben, kann Ihnen die kommunale oder die kantonale Verwaltung geben.

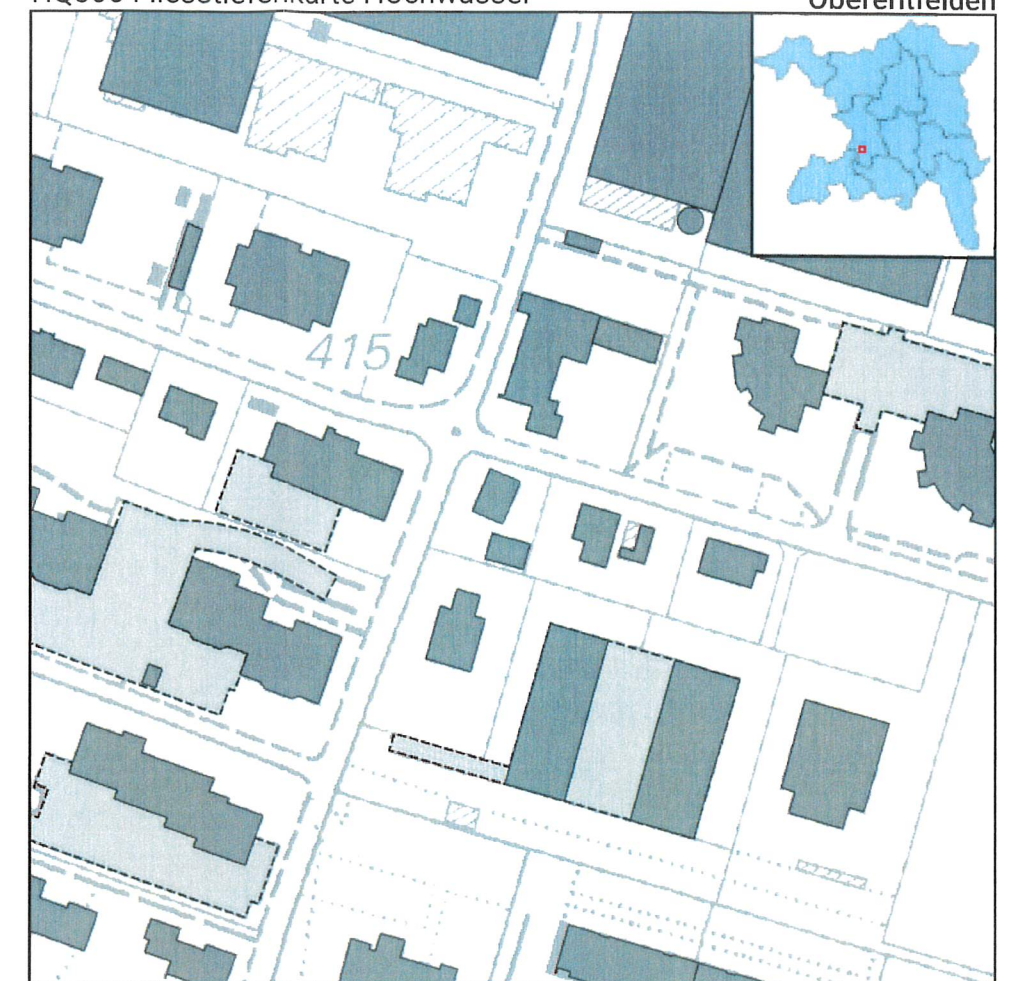
HQ30 Fliesstiefenkarte Hochwasser



HQ100 Fliesstiefenkarte Hochwasser




HQ300 Fliesstiefenkarte Hochwasser

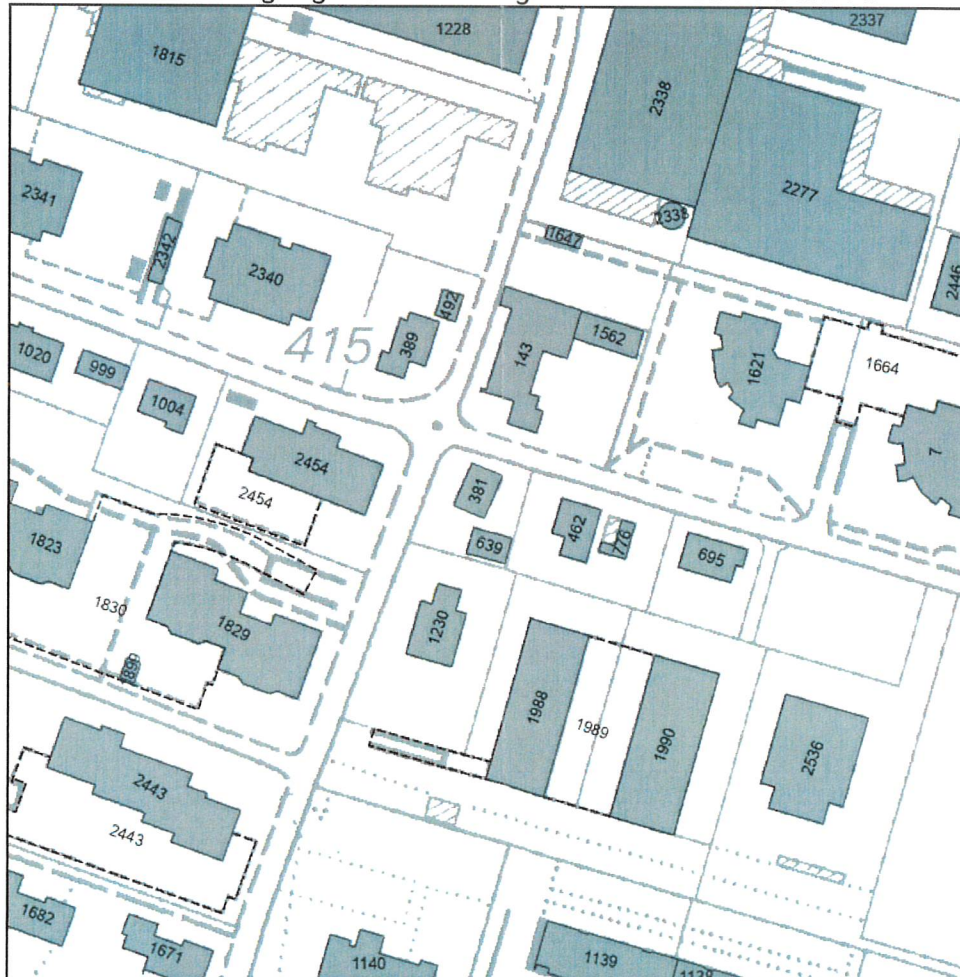


Oberentfelden

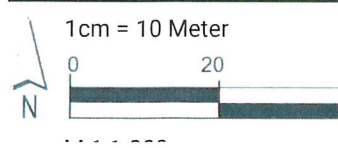
Höhenmodell



GHK Massenbewegungen / Naturereigniskataster StorMe & BVU



GOA / Gefahrenhinweiskarte (GHK) Hochwasser



Höhenskala	Fliesstiefen
hoch	0.01 - 0.25m
	0.25 - 0.50m
niedrig	0.50 - 1.0m
	1.0 - 1.5m
	1.5 - 2.0m
	über 2.0m

GHK M / Ereigniskataster
StorMe Ereignisse
Überschw.-Ereignisse
GHK Rutschung / Sturz

GOA / GHK H
0 - 0.25m
über 0.25m
Hochwasser

Brandschutz
AGV
AGV teilweise
Gemeinde / Staatsbetriebe

Hinweise:
 Dieses Dokument beinhaltet vertrauliche Daten. Die unbefugte Weitergabe oder Veröffentlichung ist nicht gestattet.
 Details zu Massenbewegungen: <https://www.ag.ch/app/agisviewer4/v1/>

AGV Aargauische Gebäudeversicherung - Prävention

Gefährdungsübersicht

