

# SCHUTZ VOR NATURGEFAHREN

## Gefährdung am Standort

Hochwasser: geringe Gefährdung  
**Karte einblenden**

Oberflächenabfluss: Wassertiefe 10-25 cm

- Wassertiefe ≤ 10 cm
- Wassertiefe 10-25 cm
- Wassertiefe ≥ 25 cm

Hagel: 3 cm - 4 cm  
**Karte einblenden**

Sturm: 0,9 kN/m<sup>2</sup>  
**Karte einblenden**

Schnee: Bezugshöhe ± 0 m  
**Karte einblenden**

Erdbeben: Gefährdungszone 1a

EINGANG  
12. Nov. 2024  
Bauverwaltung  
Oberentferden







6076

EINGANG  
20. Nov. 2024  
Bauverwaltung  
Oberreifenrieden

BAUHERR

### Gefährdung am Standort

Hochwasser: geringe Gefährdung

-  Restgefährdung
-  geringe Gefährdung
-  mittlere Gefährdung
-  erhebliche Gefährdung

Oberflächenabfluss: Wassertiefe 10-25 cm

**Karte einblenden**

Hagel: 3 cm - 4 cm

**Karte einblenden**

Sturm: 0,9 kN/m<sup>2</sup>

**Karte einblenden**

Schnee: Bezugshöhe ± 0 m

**Karte einblenden**

Erdbeben: Gefährdungszone 1a

**Karte einblenden**

Radon: Überschreitung Referenzwert 6%

Vertrauensindex: mittel

